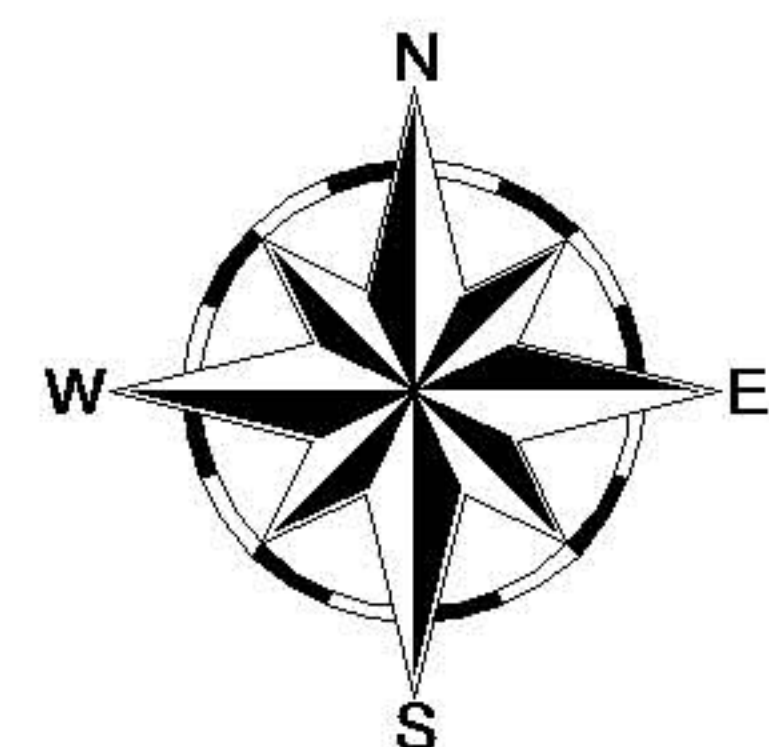


ZMIANA MIEJSCOWEGO PLANU ZAGOSPODAROWANIA PRZESTRZENNEGO OBREBU PIETRZYKÓW

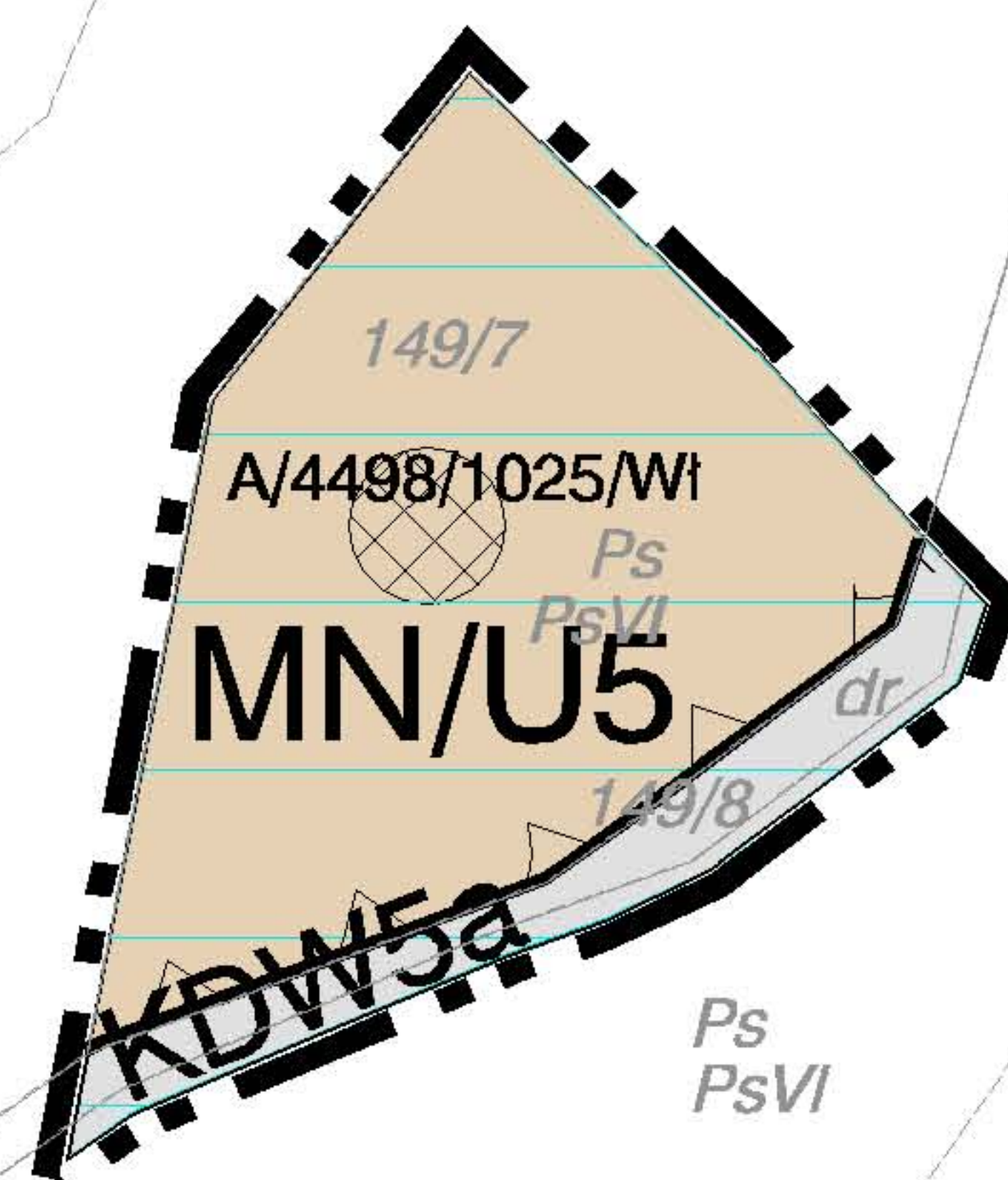


Załącznik Nr 1 do Uchwały Nr.....
Rady Gminy Dobromierz
z dnia.....



Ps
PsV

Ps
PsVI



Ps
PsIV

R

RV


Ps
PsVI



LEGENDA:

OBOWIĄZUJĄCE OZNACZENIA:	
	GRANICA OBSZARU OBJĘTEGO PLANEM
	LINIE ROZGRANICZAJĄCE TERENY O RÓŻNYM PRZEZNACZENIU LUB RÓŻNYCH ZASADACH ZAGOSPODAROWANIA
	NIEPRZEKRACZALNA LINIA ZABUDOWY
	MN/U TEREN ZABUDOWY MIESZKANIOWEJ JEDNORODZINNEJ, ZABUDOWY USŁUGOWEJ
	KDW TEREN DROGI WEWNĘTRZNEJ
INFORMACYJNE OZNACZENIA:	
	OBIEKT WPISANY DO REJESTRU ZABYTKÓW
	OBSZAR NATURA 2000 DOBROMIERZ (PLH020034)

Skala 1: 2000



R
RVI